


















Geodäsie und Geoinformatik (M. Sc.), Vertiefung "Geomatik" / Specialisation in Geomatics


















Zulassung nur mit Geodäsie-nahem Bachelorabschluss, bei anderen Bachelorabschlüssen mit Auflagen/
 Admission only with a Bachelor's degree related to geodesy, with conditions for other Bachelor's degrees
 Im Wahlpflichtbereich werden zwei Drittel der Module auf Englisch, ein Drittel auf Deutsch angeboten. Sie wählen daraus 7 Module./
 Two thirds of the "mandatory elective modules" are taught in English, one third in German. You choose 7 modules from these.

Studienverlauf / Curriculum

bei Beginn im Sommersemester / when beginning in summer semester

SoSe	WiSe	SoSe	WiSe
 Kinematic Measurement Processes in Eng Geodesy 5 CP	 Advanced Concepts for Positioning and Navigation 5 CP	 Projektseminar 1 u. Hauptseminar / Project seminar 1 and Adv. Pres. Seminar 8 CP	 Masterarbeit / Master Thesis 30 LP
 Methods and Applications of Physical Geodesy 5 CP	 Photogrammetric Computer Vision 5 CP		
 Land Management and Real Estate Economics II 5 CP	 Internet GIS 5 CP	 Wahlpflicht / Mandatory elective 5 CP	
 Wahlpflicht / Mandatory elective 5 CP	 Projektseminar 2 / Project seminar 2 6 CP	 Wahlpflicht / Mandatory elective 5 CP	
 Wahlpflicht / Mandatory elective 5 CP	 Wahlpflicht / Mandatory elective 5 CP	 Studium Generale / Elective Module 11 CP	
 Wahlpflicht / Mandatory elective 5 CP	 Wahlpflicht / Mandatory elective 5 CP		
30 LP		29 LP	

bei Beginn im Wintersemester / when beginning in winter semester

WiSe	SoSe	WiSe	SoSe
 Advanced Concepts for Positioning and Navigation 5 CP	 Kinematic Measurement Processes in Eng Geodesy 5 CP	 Projektseminar 2 / Project seminar 2 6 CP	 Masterarbeit / Master Thesis 30 LP
 Photogrammetric Computer Vision 5 CP	 Methods and Applications of Physical Geodesy 5 CP		
 Internet GIS 5 CP	 Land Management and Real Estate Economics II 5 CP	 Wahlpflicht / Mandatory elective 5 CP	
 Wahlpflicht / Mandatory elective 5 CP	 Projektseminar 1 u. Hauptseminar / Project seminar 1 and Adv. Pres. Seminar 8 CP	 Wahlpflicht / Mandatory elective 5 CP	
 Wahlpflicht / Mandatory elective 5 CP		 Wahlpflicht / Mandatory elective 5 CP	
 Wahlpflicht / Mandatory elective 5 CP	 Wahlpflicht / Mandatory elective 5 CP	 Studium Generale / Elective Module 11 CP	
30 CP			32 CP